

TUMAČ ZNAKOVLJA:

- GRANICA ŽUPANIJE / OBUHVAT PPUG-a
- GRANICA GRADA / OBUHVAT PPUG-a
- GRANICA NASELJA

OSTALE GRANICE

- GRANICA UPU-a
- GRANICA DPU-a
- GRAĐEVINSKO PODRUČJE -IZGRAĐENI DIO
- GRAĐEVINSKO PODRUČJE -NEIZGRAĐENI DIO
- GRAĐEVINSKO PODRUČJE -NEUREĐENI DIO

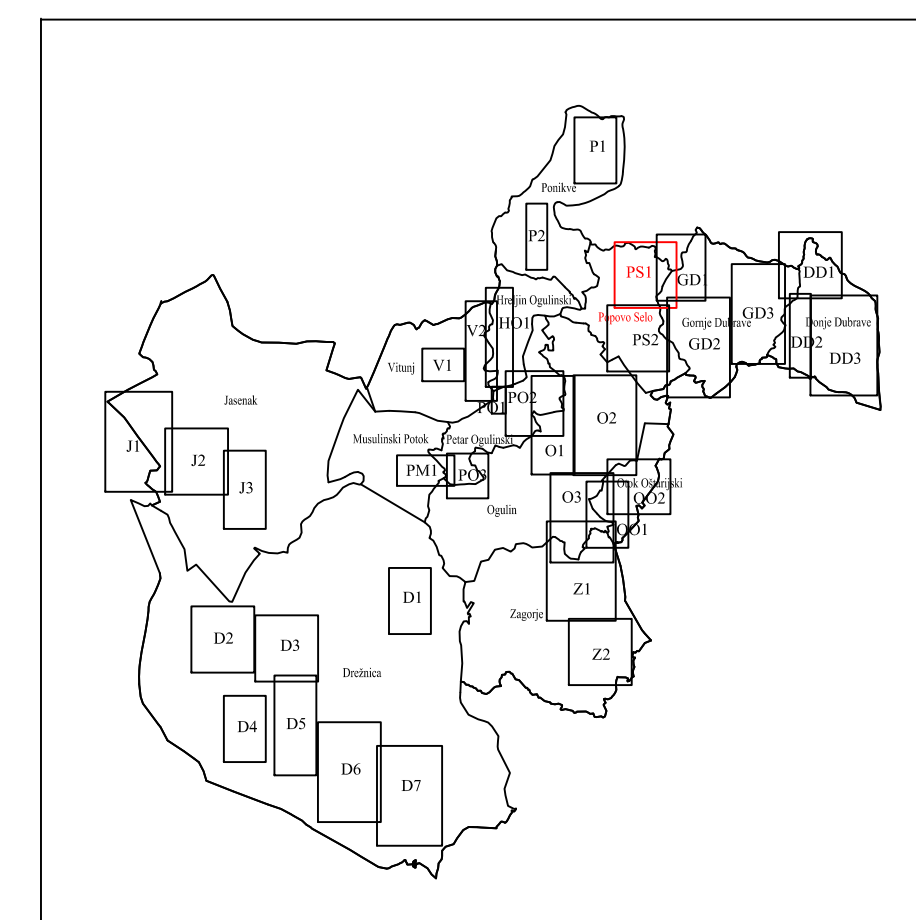
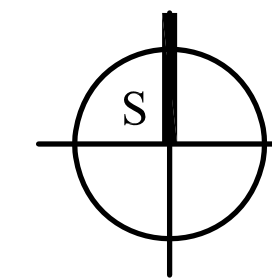
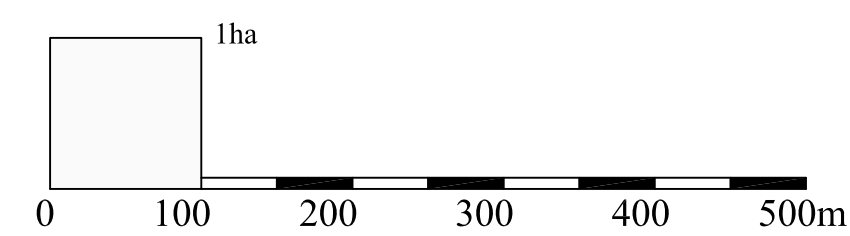
PROSTORI / POVRŠINE ZA RAZVOJ I UREĐENJE

RAZVOJ I UREĐENJE PROSTORA / POVRŠINA NASELJA

- IZGRAĐENI DIO GRAĐEVINSKOG PODRUČJA NASELJA
- NEIZGRAĐENI DIO GRAĐEVINSKOG PODRUČJA NASELJA
- NEUREĐENI DIO GRAĐEVINSKOG PODRUČJA NASELJA

RAZVOJ I UREĐENJE PROSTORA / POVRŠINA IZVAN NASELJA

- GOSPODARSKA NAMJENA - PROIZVODNA pretežito industrijska - I1
- POVRŠINE ZA ISKORIŠTAVANJE MINERALNIH SIROVINA kamenolom - E3
- POVRŠINE UZGAJALIŠTA
- POSLOVNA NAMJENA pretežito uslužna - K1, komunalno servisna - K3
- UGOSTITELJSKO TURISTIČKA NAMJENA hotel - T1, turističko naselje - T2, kamp - T3, eko-turizam - T4
- SPORTSKO REKREACIJSKA NAMJENA golf igralište - R1, centar za zimske sportove - R3,
- POVRŠINE INFRASTRUKTURNIH SUSTAVA
- GROBLJE
- INFRASTRUKTURNI KORIDORI (magistralna željeznička pruga, magistralni plinovod, dalekovod)



PRIJEDLOG PLANA
PONOVNA
JAVNA RASPRAVA

KARLOVAČKA ŽUPANIJA
GRAD OGULIN
PROSTORNI PLAN
UREĐENJA
III IZMJENE I DOPUNE
GRAĐEVINSKA PODRUČJA NASELJA

Nositelj izrade: Karlovačka županija, Grad Ogulin

Stručni izrađivač: Zavod za prostorno uređenje Karlovačke županije

Grafička obrada: Zavod za prostorno uređenje Karlovačke županije

Karlovac, ožujak 2018.

Županija KARLOVAČKA ŽUPANIJA	
Jedinična lokalne samouprave GRAD OGULIN	
Naziv prostornog plana PROSTORNI PLAN UREĐENJA - III. IZMJENE I DOPUNE	
Naziv kartografskog prikaza GRAĐEVINSKA PODRUČJA NASELJA - PS1 TROŠMARIJA POPOVO SELO	
Broj kartografskog prikaza 4.7.	Mjerilo kartografskog prikaza 1 : 5 000
Odluka o izradi prostornog plana (službeno glasilo): Glasnik Karlovačke županije broj 09/15	
Odluka predstavničkog tijela o donošenju plana:	
Javna rasprava (datum objave): Večernji list, 25.12. 2016.	Javni uvid održan: 03.01. - 18.01.2017.
Ponovna javna rasprava (datum objave):	
Ponovni javni uvid održan:	
Pečat tijela odgovornog za provođenje javne rasprave: M.P.	Odgovorna osoba: Slavica Zubčić, dipl.inž.arh. <small>ime, prezime i potpis</small>
Pravna osoba koja je izradila plan: Zavod za prostorno uređenje Karlovačke županije, Hauškova 1, Karlovac	
Pečat pravne osobe koja je izradila plan: M.P.	Odgovorna osoba: Mario Kečkeš, dipl.inž.arh. <small>potpis</small>
Koordinator plana (odgovorni voditelj): Vlatka Borota, dipl.inž.arh.	
Stručni tim u izradi plana: Mario Kečkeš, dipl.inž.arh. Zlatko Cindrić, dipl.ing.biol. s ekol. Vlatka Borota, dipl.inž.arh. Marinko Maradin, dipl.inž.arh. Boris Simić, dipl.inž.grad.	
Pečat predstavničkog tijela: M.P.	Gradonačelnik: Dalibor Domitrović, ing.stroj. <small>potpis</small>
Istovjetnost ovog prostornog plana s izvornikom ovjerava: ime, prezime i potpis	Pečat nadležnog tijela: M.P.